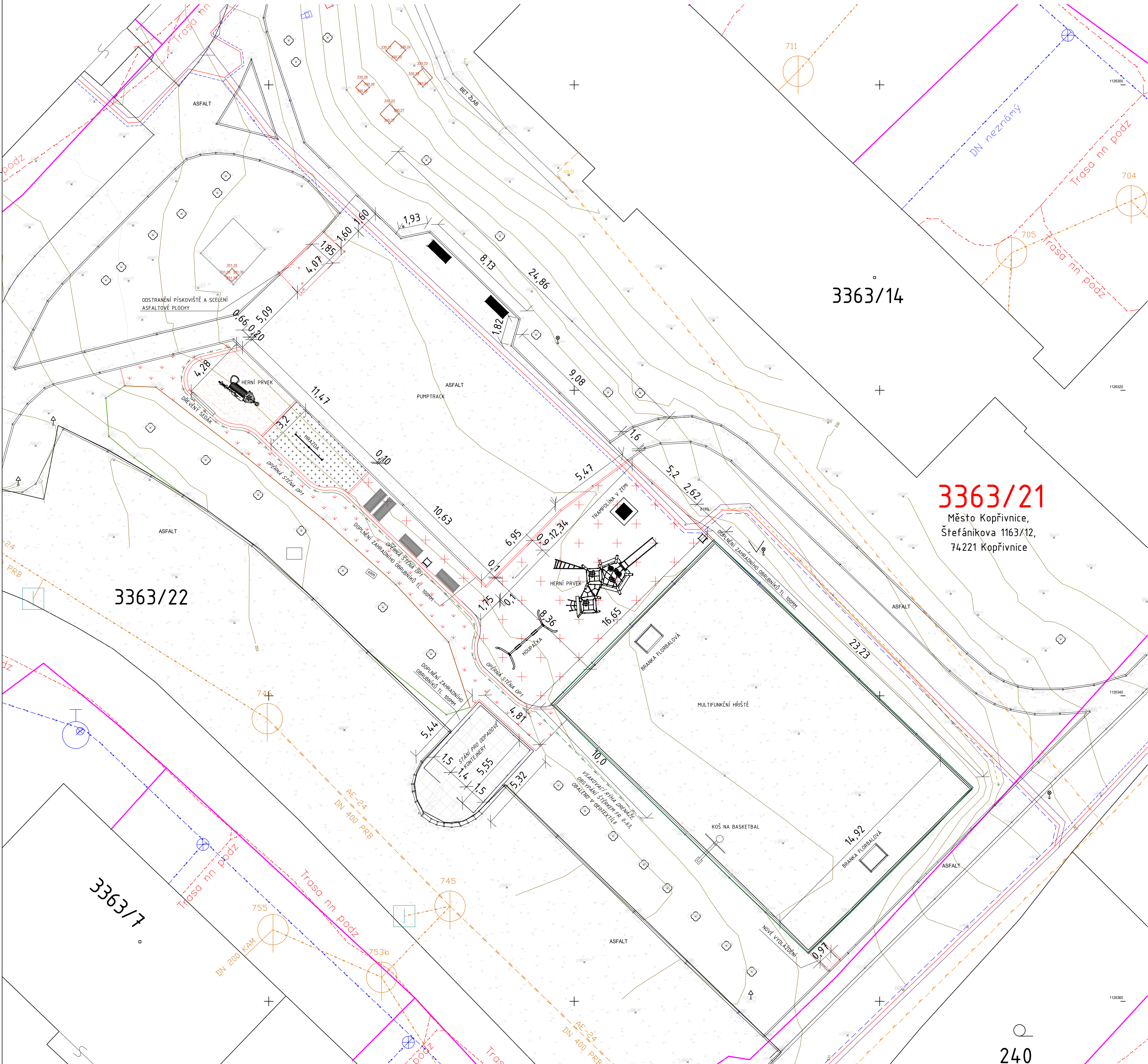


KOORDINAČNÍ SITUAČNÍ VÝKRES

k.ú. Kopřivnice



LEGENDA ZPEVNĚNÉ PLOCHY

- ZPEVNĚNÉ PLOCHY - ASFALT
- ZPEVNĚNÉ PLOCHY - BETONOVÁ DLAŽBA

LEGENDA ZPEVNĚNÉ PLOCHY - NOVÉ

- ZPEVNĚNÉ PLOCHY - ASFALT, 7,53m2 - OPRAVA STÁVAJÍCÍ PLOCHY

LEGENDA PROPUSTNÉ PLOCHY - NOVÉ

- HYBRIDNÍ TRÁVNÍK, 19,83m2
- SYNTECKÝ KOBEREC, 151,93m2
- PÍSEK, 23,42m2

CELKOVÁ PLOCHA NOVÝCH PROPUSTNÝCH PLOCH: 195,18m2

- MULČOVACÍ KŮRA, 68,35m2

3363/21

ČÍSLO KATASTRU

HRANICE PARCEL KATASTRU DLE KN

- ZAMĚŘENÉ UMÍSTĚNÍ STROMU
- LAVIČKA, 2KS
- LAVIČKA S OPĚRADLEM, 4KS
- ODPADKOVÝ KOŠ NA SMĚSNÝ ODPAD
- KRMÍTKO PRO PTÁKY (PŘESNÉ UMÍSTĚNÍ DLE POŽADAVKŮ OBJEDNATELE)

LEGENDA STÁVAJÍCÍCH INŽENÝRSKÝCH SÍTÍ

- VENKOVNÍ SILOVÉ VEDENÍ NÍZKÉHO NAPĚTÍ NADZEMNÍ VE SPRÁVĚ ČEZ
- VODOVODNÍ ŘÁD DN80 PE VE SPRÁVĚ SMVAK
- SPLAŠKOVÁ KANALIZACE VE SPRÁVĚ SMVAK
- STL PLYNOVODNÍ VEDENÍ VE SPRÁVĚ GRID SERVICES
- ZAMĚŘENÝ PRŮBĚH METALICKÉHO KABELU VE SPRÁVĚ CETIN
- TEPLOVODNÍ PŘEDIZOLOVANÉ POTRUBÍ
- ZAMĚŘENÝ PRŮBĚH OPTICKÉHO KABELU VE SPRÁVĚ KTK

LEGENDA NOVÝCH INŽENÝRSKÝCH SÍTÍ

- DRENÁŽ DN160, DK. 49,60M

POZNÁMKA:

PŘED ZAČÁTKEM STAVBY JE INVESTOR POVINNEN ZAJISTIT VYTÝČENÍ VŠECH PODZEMNÍCH INŽENÝRSKÝCH SÍTÍ A BĚHEM VÝSTAVBY DBÁT POKYNŮ JEJICH SPRÁVCŮ. TOTO JE POVINNÉ ZAJISTIT I U SÍTÍ NEUVEDENÝCH V DOKUMENTACI, BUDE-LI PŘÍTOMNOST TAKOVÉHO ZAŘÍZENÍ ZJIŠTĚNA. KŘÍŽÍCÍ VEDENÍ MUSÍ BÝT V RÝŽE ŘÁDNĚ ZAJIŠTĚNO, ABY SE ZABRÁNILO JEJICH POŠKOZENÍ. PŘI PROVÁDĚNÍ ZÁSYPY RÝHY JE NUTNO ZAJISTIT DOSTATEČNÉ ZHUTNĚNÍ, ABY SE ZABRÁNILO DODATEČNÉHO SEDÁNÍ ZÁSYPY. PŘI KŘÍŽENÍ A ULOŽENÍ INŽENÝRSKÝCH SÍTÍ JE NUTNO DODRŽET USTANOVENÍ ČSN 73 6005 A ČSN 33 2000-5-52 A DALŠÍ DOTČENÉ PŘEDPISY.HLOUBKA ULOŽENÍ A NAPOJENÍ JEDNOTLIVÝCH INŽ.SÍTÍ BUDE UPŘESNĚNA PO PROVEDENÍ SOND, POPŘ. PŘI REALIZACI STAVBY, PO ULOŽENÍ A UMÍSTĚNÍ INŽENÝRSKÝCH SÍTÍ.

UPOZORNĚNÍ:

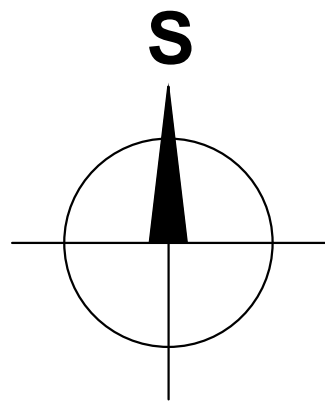
ZÁKRESY PODZEMNÍCH INŽENÝRSKÝCH SÍTÍ NESLOUŽÍ JAKO VYTÝČOVACÍ VÝKRES - PŘED ZAHÁJENÍM STAVEBNÍCH PRACÍ MUSÍ INVESTOR ZAJISTIT JEJICH VYTÝČENÍ SPRÁVCEM SÍTÍ A JEJICH OZNAČENÍ NA MÍSTĚ, PŘÍP. ZAJIŠTĚNÍ DLE PLATNÝCH PŘEDPISŮ.


INFORMACE O POZEMKU

Parcelní číslo: 3363/21
Obec: Kopřivnice [599565]
Katastrální území: Kopřivnice [669393]
Výměra [m2]: 5844
Druh pozemku: ostatní plocha
Vlastnické právo: Město Kopřivnice, Štefánikova 1163/12, 74221 Kopřivnice

SOUSEDNÍ PARCELY

Kopřivnice; p. č. 235/3
Kopřivnice; p. č. 235/12
Kopřivnice; p. č. 240
Kopřivnice; p. č. 3363/9
Kopřivnice; p. č. 3363/11
Kopřivnice; p. č. 3363/14
Kopřivnice; p. č. 3363/20
Kopřivnice; p. č. 3363/22
Kopřivnice; p. č. 3363/29
Kopřivnice; p. č. 3363/32
Kopřivnice; p. č. 3363/36



| | | | | | | |
|--|--|--|--|---|---|---------|
| ±0.000 = 329,62 m n.m. Bpv = PODLAHA INP | | | | | | |
| VYPRACOVAL: | | PROJEKTANT | | ZOD. PROJEKTANT: | brücknerprojekt s.r.o. Štefánikova 1163, 742 21 Kopřivnice tel. :777 27 07 31 e-mail :tomas@brucknerprojekt.cz ic :68921519 | |
| Ing. Martin Mičák | | Ing. Martin Mičák | | Ing.Tomáš Brückner | | |
| | | | |  | | |
| INVESTOR: | | Město Kopřivnice, Štefánikova 1163/12, 742 21 Kopřivnice 1 | | | | |
| AKCE: | | | | | DATUM: | 09/2023 |
| REVITALIZACE HŘIŠTĚ NA ULICI POD ZAHRADAMI, KOPŘIVNICE | | | | | FORMÁT: | 6x A4 |
| | | | | | MĚŘÍTKO: | 1 : 200 |
| ČÁST DOKUMENTACE: | | | | | STUPEŇ: | PARÉ: |
| C. SITUAČNÍ VÝKRESY | | | | | DPS | |
| VÝKRES: | | | | | Č. VÝKRESU: | C3 |
| C.3 KOORDINAČNÍ SITUAČNÍ VÝKRES | | | | | | |